

**SETTORE ALPI RETICHE, OROBICHE, GRUPPO ADAMELLO E ORTLES - CEVEDALE**

BOLLETTINO VALANGHE - EMESSO ALLE ORE 14:00 del 11/12/2017

a cura del **COMANDO UNITA' TUTELA FORESTALE AMBIENTALE E AGROALIMENTARE**  
in collaborazione con il **Comando Truppe Alpine** e il **Servizio Meteo dell'Aeronautica Militare**

**SITUAZIONE alle 14.00 del 11/12/2017**

**DISTRIBUZIONE PERICOLO: DA MODERATO 2 A MARCATO 3.**

**TIPO DI PERICOLO: NEVE FRESCA - NUOVA NEVICATA SU NEVE VECCHIA CON STRATO DEBOLE IN PROSSIMITA' DEL SUOLO NEVE VENTATA**



SOTTOSETTORE	PROBLEMA	ESPOSIZIONI PIU' CRITICHE	QUOTE PIU' CRITICHE	QUOTA NEVE m.		ALTEZZA NEVE		
				NORD	SUD	NEVE cm.	NEVE FRESCA cm.	QUOTA
ALPI RETICHE		ALL		700	700	30-60	30	1900
ALPI OROBICHE		ALL		600	600	30-60	35	1800
PREALPI LOMBARDE		ALL		200	200	10-25	20	1600
APPENNINO PAVESE		ALL		1100	1300	20-30	20	800

**MANTO NEVOSO** - Strati di neve fresca asciutta a debole coesione su strati debolmente consolidati e croste da vento e da fusione e rigelo inglobate. Il manto nevoso è debolmente consolidato su molti pendii ripidi. L'intero settore è stato interessato da moderate precipitazioni nevose con apporti variabili dai 15cm. ai 40cm. circa a 2000mt. di quota; a quote inferiori la pioggia prevista nel corso della giornata determina un sensibile appesantimento degli strati superficiali del manto nevoso. In alta quota l'intensa attività eolica di provenienza sud-occidentale distribuisce in maniera irregolare la neve caduta e favorisce la formazione di nuovi lastroni anche di medie dimensioni su tutti i pendii ed a qualsiasi esposizione, che potranno cadere già con debole sovraccarico.

**PREVISIONI**

SOTTOSETTORE	12/12/2017				13/12/2017				14/12/2017			
	GRADO DI PERICOLO	PROBLEMA	ESPOSIZIONI PIU' CRITICHE	QUOTE PIU' CRITICHE	GRADO DI PERICOLO	PROBLEMA	ESPOSIZIONI PIU' CRITICHE	QUOTE PIU' CRITICHE	GRADO DI PERICOLO	PROBLEMA	ESPOSIZIONI PIU' CRITICHE	QUOTE PIU' CRITICHE
ALPI RETICHE	3		ALL		3		ALL		3		ALL	
ALPI OROBICHE	3		ALL		3		ALL		3		ALL	
PREALPI LOMBARDE	2		ALL		2		ALL		2		ALL	
APPENNINO PAVESE	2		ALL		2		ALL		2		ALL	

**SCALA EUROPEA DEL GRADO DI PERICOLO VALANGHE**

**EUROPEAN AVALANCHE WARNING SERVICE**



**LEGENDA PROBLEMA**



**AVVERTENZE**

In considerazione delle avverse condizioni meteorologiche in atto, le attività al di fuori delle piste battute e segnalate sono sconsigliate. Meteomont rammenta ARTVA, pala e sonda sempre al seguito.









Il bollettino è realizzato su scala sinottica-regionale (standard EAWS), la sua consultazione non può escludere in alcun modo la necessità di una seria e capace valutazione locale del pericolo (singolo pendio) che può essere anche sensibilmente diverso.

**SETTORE ALPI RETICHE, OROBICHE, GRUPPO ADAMELLO E ORTLES - CEVEDALE**







PREVISIONE METEO – BOLLETTINO VALANGHE - EMESSO ALLE ORE 14:00 del 11/12/2017

a cura del **SERVIZIO METEO DELL'AERONAUTICA MILITARE**







**SOTTOSETTORE ALPI RETICHE**

Quota		12/12/2017 h6:00	12/12/2017 h12:00	12/12/2017 h18:00	13/12/2017 h6:00	13/12/2017 h12:00	13/12/2017 h18:00
1000	Venti	02 Nodi da Sud	01 Nodi da Sud	01 Nodi da Sud	03 Nodi da N-Est	02 Nodi da N-Est	02 Nodi da N-Est
	Temperature	+00 °C	+00 °C	-02 °C	-07 °C	-06 °C	-07 °C
	Temp. percepita	-1 °C	1 °C	-2 °C	-10 °C	-8 °C	-9 °C
2000	Venti	05 Nodi da Sud	03 Nodi da Sud	04 Nodi da Sud	06 Nodi da Nord	03 Nodi da Sud	03 Nodi da Sud
	Temperature	-03 °C	-04 °C	-05 °C	-08 °C	-06 °C	-07 °C
	Temp. percepita	-7 °C	-6 °C	-8 °C	-13 °C	-9 °C	-10 °C
3000	Venti	15 Nodi da S-Ovest	11 Nodi da S-Ovest	10 Nodi da S-Ovest	03 Nodi da Ovest	07 Nodi da S-Ovest	08 Nodi da Ovest
	Temperature	-10 °C	-11 °C	-12 °C	-12 °C	-12 °C	-10 °C
	Temp. percepita	-19 °C	-19 °C	-20 °C	-16 °C	-19 °C	-17 °C
Zero termico		1100-1300 m.	1100-1300 m.	1100-1300 m.	0400-0600 m.	0600-0800 m.	0400-0600 m.
Fenomeno		—			—	—	—
Stato del cielo							

**SOTTOSETTORE ALPI OROBICHE**

Quota		12/12/2017 h6:00	12/12/2017 h12:00	12/12/2017 h18:00	13/12/2017 h6:00	13/12/2017 h12:00	13/12/2017 h18:00
1000	Venti	04 Nodi da Ovest	03 Nodi da Ovest	03 Nodi da Ovest	02 nodi da N-Ovest	02 Nodi da Ovest	03 Nodi da Ovest
	Temperature	-02 °C	-02 °C	-03 °C	-06 °C	-05 °C	-04 °C
	Temp. percepita	-5 °C	-4 °C	-5 °C	-8 °C	-6 °C	-6 °C
2000	Venti	08 Nodi da Ovest	06 Nodi da Ovest	05 Nodi da Ovest	02 nodi da N-Ovest	03 Nodi da Ovest	04 Nodi da Ovest
	Temperature	-02 °C	-03 °C	-03 °C	-05 °C	-05 °C	-04 °C
	Temp. percepita	-7 °C	-7 °C	-7 °C	-6 °C	-8 °C	-7 °C
3000	Venti	18 Nodi da S-Ovest	17 Nodi da S-Ovest	15 Nodi da Ovest	04 nodi da Ovest	08 Nodi da Ovest	12 Nodi da Ovest
	Temperature	-08 °C	-09 °C	-10 °C	-12 °C	-12 °C	-09 °C
	Temp. percepita	-17 °C	-18 °C	-19 °C	-17 °C	-19 °C	-17 °C
Zero termico		1400-1600 m.	1400-1600 m.	1300-1500 m.	0700-0900 m.	1000-1200 m.	1000-1200 m.
Fenomeno		—	—	—	—	—	—
Stato del cielo							

**SOTTOSETTORE PREALPI LOMBARDE**

Quota		12/12/2017 h6:00	12/12/2017 h12:00	12/12/2017 h18:00	13/12/2017 h6:00	13/12/2017 h12:00	13/12/2017 h18:00
1000	Venti	02 Nodi da S-Est	02 Nodi da Sud	01 Nodi da Est	02 Nodi da N-Est	01 Nodi da Sud	01 Nodi da S-Est
	Temperature	+01 °C	+02 °C	+01 °C	-01 °C	+01 °C	+00 °C
	Temp. percepita	0 °C	1 °C	2 °C	-2 °C	2 °C	1 °C
2000	Venti	06 Nodi da S-Ovest	05 Nodi da S-Ovest	02 Nodi da Sud	03 nodi da N-Ovest	02 Nodi da S-Ovest	03 Nodi da S-Ovest
	Temperature	-02 °C	-04 °C	-05 °C	-04 °C	-05 °C	-05 °C
	Temp. percepita	-6 °C	-8 °C	-6 °C	-6 °C	-6 °C	-8 °C
3000	Venti	13 Nodi da S-Ovest	12 Nodi da S-Ovest	10 Nodi da S-Ovest	05 Nodi da Ovest	06 Nodi da S-Ovest	12 Nodi da Ovest
	Temperature	-10 °C	-10 °C	-11 °C	-12 °C	-11 °C	-09 °C
	Temp. percepita	-19 °C	-18 °C	-19 °C	-17 °C	-17 °C	-17 °C
Zero termico		1500-1700 m.	1300-1500 m.	1300-1500 m.	0800-1000 m.	1200-1400 m.	1000-1200 m.
Fenomeno		—	—	—	—	—	—
Stato del cielo							

**SETTORE ALPI RETICHE, OROBICHE, GRUPPO ADAMELLO E ORTLES - CEVEDALE**

PREVISIONE METEO – BOLLETTINO VALANGHE - EMESSO ALLE ORE 14:00 del 11/12/2017

a cura del **SERVIZIO METEO DELL'AERONAUTICA MILITARE**

**SOTTOSETTORE APPENNINO PAVESE**

Quota		12/12/2017 h6:00	12/12/2017 h12:00	12/12/2017 h18:00	13/12/2017 h6:00	13/12/2017 h12:00	13/12/2017 h18:00
1000	Venti	07 Nodi da Sud	07 Nodi da Sud	06 Nodi da Sud	01 Nodi da N-Est	01 Nodi da Sud	02 Nodi da Sud
	Temperature	+03 °C	+03 °C	+03 °C	+02 °C	+02 °C	+00 °C
	Temp. percepita	0 °C	0 °C	0 °C	3 °C	3 °C	-1 °C
2000	Venti	16 Nodi da S-Ovest	15 Nodi da S-Ovest	15 Nodi da S-Ovest	02 nodi da Ovest	04 Nodi da S-Ovest	06 Nodi da Ovest
	Temperature	+00 °C	-01 °C	-02 °C	-04 °C	-04 °C	-02 °C
	Temp. percepita	-6 °C	-8 °C	-9 °C	-5 °C	-7 °C	-6 °C
3000	Venti	17 Nodi da S-Ovest	13 Nodi da Ovest	13 Nodi da Ovest	08 Nodi da Ovest	08 Nodi da Ovest	12 Nodi da Ovest
	Temperature	-09 °C	-09 °C	-10 °C	-11 °C	-09 °C	-06 °C
	Temp. percepita	-18 °C	-17 °C	-19 °C	-18 °C	-15 °C	-13 °C
Zero termico		1900-2100 m.	1800-2000 m.	1600-1800 m.	1300-1500 m.	1300-1500 m.	1200-1400 m.
Fenomeno		—	—	—	—	—	—
Stato del cielo							

**LEGENDA FENOMENI**

— Assenza Fenomeni    Nebbia    Foschia    Pioggia    Neve    Temporale

**STATO DEL CIELO**

Sereno    Poco nuvoloso    Nuvoloso    Molto nuvoloso    Coperto

**SETTORE ALPI RETICHE, OROBICHE, GRUPPO ADAMELLO E ORTLES - CEVEDALE**

BOLLETTINO VALANGHE - EMESSO ALLE ORE 14:00 del 11/12/2017

a cura del **COMANDO UNITA' TUTELA FORESTALE AMBIENTALE E AGROALIMENTARE**

in collaborazione con il **Comando Truppe Alpine** e il **Servizio Meteo dell'Aeronautica Militare**

**Parametri meteorivometrici registrati presso i campi di rilevamento il 11/12/2017**

Localita'	Comune	Quota (Mslm)	Altezza neve (in cm)	Neve caduta nelle 24 ore (in cm)	Temp. Min. (°C)	Temp. Max. (°C)	Condizioni del tempo
<b>RIFUGIO GIUSEPPE BRUNO</b>	CASTIGLIONE D'INTELVI (CO)	1156	7	7	N.P.	N.P.	Rovescio di neve misto a pioggia
<b>ALPE PALU'</b>	CHIESA IN VALMALENCO (SO)	2010	62	28	N.P.	N.P.	Nevicata moderata
<b>valar*</b>	VALDIDENTRO (SO)	1984	50	31	N.P.	N.P.	Nevicata moderata
<b>LA LECIONA</b>	VALDISOTTO (SO)	2050	48	22	N.P.	N.P.	Nevicata debole continua
<b>VODALA</b>	GROMO (BG)	1635	14	12	N.P.	N.P.	Nevicata debole continua
<b>COLONIA VIGILI</b>	PONTE DI LEGNO (BS)	1640	45	33	N.P.	N.P.	Nevicata moderata
<b>GARBOI</b>	VEZZA D'OGGIO (BS)	1410	20	20	N.P.	N.P.	Pioggia moderata
<b>/betulle *</b>	MARGNO (LC)	1520	12	12	N.P.	N.P.	Nevicata debole continua

(\*) Rilievi fuori campo.