

SETTORE APPENNINO SETTENTRIONALE TIRRENICO

BOLLETTINO VALANGHE - EMESSO ALLE ORE 14:00 del 11/12/2017

a cura del **COMANDO UNITA' TUTELA FORESTALE AMBIENTALE E AGROALIMENTARE**
in collaborazione con il **Comando Truppe Alpine** e il **Servizio Meteo dell'Aeronautica Militare**

SITUAZIONE alle 14.00 del 11/12/2017

DISTRIBUZIONE PERICOLO: DA DEBOLE 1 A MODERATO 2.

TIPO DI PERICOLO: PIOGGIA SUL MANTO NEVOSO. APPESANTIMENTO E PERDITA DI RESISTENZA NEVE SCIVOLOSA - IL MANTO NEVOSO DIVENTA RAPIDAMENTE BAGNATO E FONDE NEGLI STRATI PIU' BASSI



SOTTOSETTORE	PROBLEMA	ESPOSIZIONI PIU' CRITICHE	QUOTE PIU' CRITICHE	QUOTA NEVE m.		ALTEZZA NEVE		
				NORD	SUD	NEVE cm.	NEVE FRESCA cm.	QUOTA
ALPI MARITTIME		ALL		1600	1800	0	0	1600
APPENNINO LIGURE		ALL		/	/	2	2	900
APPENNINO TOSCANO		ALL		1300	1500	10	0	1400
MONTE AMIATA		ALL		1500	1600	36	0	1700

MANTO NEVOSO - Strati di neve recente molto bagnata a debole coesione fino al suolo. Il manto nevoso è in generale moderatamente consolidato sulla maggioranza dei pendii ripidi. Rialzo termico e pioggia fino alle quote più elevate hanno comportato rapido innalzamento della quota neve. Il manto nevoso risulta in isoterma lungo tutto il profilo. Saranno possibili piccole ed eccezionalmente medie valanghe spontanee su substrato erboso (in versanti precedentemente interessati da accumuli eolici) a causa del sovraccarico per assorbimento della pioggia e sua percolazione e lubrificazione del piano di scivolamento. Nell'entroterra ligure, province di Genova Savona Imperia, si segnala gelicidio.

PREVISIONI

SOTTOSETTORE	12/12/2017				13/12/2017				14/12/2017			
	GRADO DI PERICOLO	PROBLEMA	ESPOSIZIONI PIU' CRITICHE	QUOTE PIU' CRITICHE	GRADO DI PERICOLO	PROBLEMA	ESPOSIZIONI PIU' CRITICHE	QUOTE PIU' CRITICHE	GRADO DI PERICOLO	PROBLEMA	ESPOSIZIONI PIU' CRITICHE	QUOTE PIU' CRITICHE
ALPI MARITTIME	1		ALL		1		ALL		1		ALL	
APPENNINO LIGURE	1		ALL		1		ALL		1		ALL	
APPENNINO TOSCANO	2		ALL		1		ALL		1		ALL	
MONTE AMIATA	1		ALL		1		ALL		1		ALL	

SCALA EUROPEA DEL GRADO DI PERICOLO VALANGHE

EUROPEAN AVALANCHE WARNING SERVICE



LEGENDA PROBLEMA



AVVERTENZE

In considerazione delle avverse condizioni meteorologiche in atto, e della scarsa visibilità, risulterà difficoltosa l'individuazione dell'itinerario e della valutazione del singolo pendio. Meteomont rammenta ARTVA, pala e sonda sempre al seguito.







Il bollettino è realizzato su scala sinottica-regionale (standard EAWS), la sua consultazione non può escludere in alcun modo la necessità di una seria e capace valutazione locale del pericolo (singolo pendio) che può essere anche sensibilmente diverso.

SETTORE APPENNINO SETTENTRIONALE TIRRENICO







PREVISIONE METEO – BOLLETTINO VALANGHE - EMESSO ALLE ORE 14:00 del 11/12/2017

a cura del **SERVIZIO METEO DELL'AERONAUTICA MILITARE**









SOTTOSETTORE ALPI MARITTIME

Quota		12/12/2017 h6:00	12/12/2017 h12:00	12/12/2017 h18:00	13/12/2017 h6:00	13/12/2017 h12:00	13/12/2017 h18:00
1000	Venti	03 Nodi da Ovest	02 Nodi da Ovest	01 nodi da Ovest	00 Calma	01 Nodi da S-Ovest	00 Calma
	Temperature	+01 °C	+03 °C	+02 °C	+00 °C	+00 °C	+01 °C
	Temp. percepita	-1 °C	2 °C	3 °C	13 °C	1 °C	14 °C
2000	Venti	13 Nodi da Ovest	10 Nodi da Ovest	05 Nodi da Ovest	04 Nodi da Ovest	04 Nodi da Ovest	03 Nodi da Ovest
	Temperature	-02 °C	-02 °C	-02 °C	-03 °C	-03 °C	+01 °C
	Temp. percepita	-8 °C	-8 °C	-5 °C	-6 °C	-6 °C	-1 °C
3000	Venti	19 Nodi da Ovest	16 Nodi da S-Ovest	15 Nodi da Ovest	11 Nodi da Ovest	11 Nodi da Ovest	15 Nodi da Ovest
	Temperature	-08 °C	-09 °C	-09 °C	-08 °C	-06 °C	-04 °C
	Temp. percepita	-18 °C	-18 °C	-18 °C	-15 °C	-13 °C	-11 °C
Zero termico		1600-1800 m.	1600-1800 m.	1700-1900 m.	1000-1200 m.	1300-1500 m.	2100-2300 m.
Fenomeno		—	—	—	—	—	—
Stato del cielo							

SOTTOSETTORE APPENNINO LIGURE

Quota		12/12/2017 h6:00	12/12/2017 h12:00	12/12/2017 h18:00	13/12/2017 h6:00	13/12/2017 h12:00	13/12/2017 h18:00
1000	Venti	14 Nodi da Sud	13 Nodi da Sud	11 Nodi da Sud	02 Nodi da N-Est	03 Nodi da Sud	03 Nodi da Sud
	Temperature	+04 °C	+04 °C	+05 °C	+03 °C	+03 °C	+03 °C
	Temp. percepita	-1 °C	-1 °C	1 °C	2 °C	2 °C	2 °C
2000	Venti	15 Nodi da S-Ovest	15 Nodi da S-Ovest	14 Nodi da S-Ovest	04 Nodi da Ovest	04 Nodi da Sud	06 Nodi da Ovest
	Temperature	-01 °C	-01 °C	-02 °C	-03 °C	-05 °C	-02 °C
	Temp. percepita	-8 °C	-8 °C	-9 °C	-6 °C	-8 °C	-6 °C
3000	Venti	16 Nodi da S-Ovest	14 Nodi da Ovest	12 Nodi da Ovest	08 Nodi da Ovest	08 Nodi da Ovest	12 Nodi da Ovest
	Temperature	-09 °C	-09 °C	-10 °C	-11 °C	-08 °C	-05 °C
	Temp. percepita	-18 °C	-18 °C	-18 °C	-18 °C	-14 °C	-12 °C
Zero termico		1800-2000 m.	1600-1800 m.	1600-1800 m.	1500-1700 m.	1300-1500 m.	1200-1400 m.
Fenomeno		—	—	—	—	—	—
Stato del cielo							

SOTTOSETTORE APPENNINO TOSCANO

Quota		12/12/2017 h6:00	12/12/2017 h12:00	12/12/2017 h18:00	13/12/2017 h6:00	13/12/2017 h12:00	13/12/2017 h18:00
1000	Venti	04 Nodi da S-Ovest	04 Nodi da S-Ovest	03 Nodi da Ovest	02 Nodi da Est	02 Nodi da Sud	01 Nodi da Est
	Temperature	+04 °C	+05 °C	+04 °C	+02 °C	+03 °C	+01 °C
	Temp. percepita	2 °C	3 °C	3 °C	1 °C	2 °C	2 °C
2000	Venti	17 Nodi da S-Ovest	14 Nodi da S-Ovest	14 Nodi da S-Ovest	08 Nodi da Ovest	09 Nodi da S-Ovest	14 Nodi da S-Ovest
	Temperature	-03 °C	-03 °C	-03 °C	-03 °C	-04 °C	-03 °C
	Temp. percepita	-11 °C	-10 °C	-10 °C	-8 °C	-10 °C	-10 °C
3000	Venti	23 Nodi da S-Ovest	20 Nodi da S-Ovest	21 Nodi da Ovest	15 Nodi da Ovest	15 Nodi da Ovest	15 Nodi da Ovest
	Temperature	-09 °C	-09 °C	-09 °C	-10 °C	-09 °C	-06 °C
	Temp. percepita	-20 °C	-19 °C	-19 °C	-19 °C	-18 °C	-14 °C
Zero termico		1500-1700 m.	1500-1700 m.	1500-1700 m.	1300-1500 m.	1300-1500 m.	1200-1400 m.
Fenomeno		—			—	—	—
Stato del cielo							

SETTORE APPENNINO SETTENTRIONALE TIRRENICO

PREVISIONE METEO – BOLLETTINO VALANGHE - EMESSO ALLE ORE 14:00 del 11/12/2017

a cura del **SERVIZIO METEO DELL'AERONAUTICA MILITARE**

SOTTOSETTORE MONTE AMIATA

Quota		12/12/2017 h6:00	12/12/2017 h12:00	12/12/2017 h18:00	13/12/2017 h6:00	13/12/2017 h12:00	13/12/2017 h18:00
1000	Venti	08 Nodi da S-Ovest	05 Nodi da S-Ovest	03 Nodi da S-Ovest	02 Nodi da S-Ovest	02 Nodi da S-Ovest	03 Nodi da Ovest
	Temperature	+07 °C	+06 °C	+06 °C	+05 °C	+06 °C	+03 °C
	Temp. percepita	4 °C	4 °C	5 °C	5 °C	6 °C	2 °C
2000	Venti	23 Nodi da S-Ovest	16 Nodi da S-Ovest	17 Nodi da S-Ovest	08 Nodi da S-Ovest	09 Nodi da Ovest	15 Nodi da Ovest
	Temperature	+02 °C	+00 °C	+00 °C	-02 °C	-01 °C	-02 °C
	Temp. percepita	-5 °C	-6 °C	-7 °C	-7 °C	-6 °C	-9 °C
3000	Venti	26 Nodi da S-Ovest	23 Nodi da S-Ovest	21 Nodi da S-Ovest	13 Nodi da Ovest	14 Nodi da Ovest	15 Nodi da Ovest
	Temperature	-04 °C	-05 °C	-05 °C	-07 °C	-08 °C	-06 °C
	Temp. percepita	-13 °C	-14 °C	-14 °C	-15 °C	-16 °C	-14 °C
Zero termico		2300-2500 m.	1900-2100 m.	1900-2100 m.	1600-1800 m.	1600-1800 m.	1500-1700 m.
Fenomeno		—			—		—
Stato del cielo							

LEGENDA FENOMENI

— Assenza Fenomeni Nebbia Foschia Pioggia Neve Temporale

STATO DEL CIELO

Sereno Poco nuvoloso Nuvoloso Molto nuvoloso Coperto

SETTORE APPENNINO SETTENTRIONALE TIRRENICO

BOLLETTINO VALANGHE - EMESSE ALLE ORE 14:00 del 11/12/2017

a cura del **COMANDO UNITA' TUTELA FORESTALE AMBIENTALE E AGROALIMENTARE**

in collaborazione con il **Comando Truppe Alpine** e il **Servizio Meteo dell'Aeronautica Militare**

Parametri meteorivometrici registrati presso i campi di rilevamento il 11/12/2017

Localita'	Comune	Quota (Mslm)	Altezza neve (in cm)	Neve caduta nelle 24 ore (in cm)	Temp. Min. (°C)	Temp. Max. (°C)	Condizioni del tempo
Colletta delle Salse*	MENDATICA (IM)	1680	0	0	N.P.	N.P.	Pioggia o pioviggine e neve moderati o forti
MELOSA	PIGNA (IM)	1540	0	0	N.P.	N.P.	Pioggia forte
MONESI DI TRIORA	TRIORA (IM)	1420	0	0	N.P.	N.P.	Pioggia o pioviggine e neve moderati o forti
LAMAROSSA*	SAN ROMANO IN GARFAGNANA (LU)	1430	16	0	N.P.	N.P.	Pioggia moderata
PRATOSCELLA	VILLA COLLEMANDINA (LU)	1250	0	N.P.	N.P.	N.P.	Pioggia debole continua
PONTE ALLE LIME	ABETONE (PT)	1340	21	0	-6	+6	Pioggia forte
MONTE SECCHIETA	REGGELLO (FI)	1430	4	4	-3	-1	Pioggia debole continua
SACRO EREMO	POPPI (AR)	1111	0	0	-5	+5	Nebbia con cielo non visibile
MONTE AMIATA	ABBADIA SAN SALVATORE (SI)	1700	36	0	-5	+2	Nebbia con cielo visibile

(*) Rilievi fuori campo.