

Sektoren EMILIANISCHER APENNIN

LAWINENLAGEBERICHT - AUSGESTELLT AM 22.03.2019 um 14:00

herausgegeben von der **Servizio METEOMONT dell'ARMA dei CARABINIERI**
in Zusammenarbeit mit dem **Wetterdienst der Luftwaffe**

GÜLTIG FÜR 22.03.2019

LAWINENGEFAHR: GERINGE 1.

GEFAHRENMUSTER: ALTSCHNEE - ÜBERGÄNGE VON SCHNEEREICHEN IN SCHNEEARME BEREICHE FRÜHJAHRSSITUATION. DIE SCHNEEDECKE WIRD IM TAGESVERLAUF RASCH DURCHFEEHRT



Teilsektor	Lawinenproblem	Gefahren-Stellen	Kritische Höhe für Lawinen-Gefahr	Schneegrenze m.		Schneehöhe		
				Nord	Süd	Schnee cm.	Neuschnee cm.	Höhen-Lage
APPENNINO EMILIANO OCCIDENT.	NO INFO	NO SNOW	NO SNOW	---	---	-	-	-
APPENNINO ROMAGNOLO				1100	1200	9	0	1450
APPENNINO EMILIANO CENTRALE				1500	1600	43	0	1850

SCHNEEDECKE - Schmelzharsch und Schmelzeiskruste auf kompakteren und festeren Schichten und eingelagerten Schmelzharschkrusten. Der Schneedecke ist im allgemeinen auf meisten Steilhängen sehr kompakt und stabil.

VORHERSAGEN für

Teilsektor	23/03/2019				24/03/2019				25/03/2019			
	Gefahrenstufe	Lawinenproblem	Gefahren-Stellen	Kritische Höhe für Lawinen-Gefahr	Gefahrenstufe	Lawinenproblem	Gefahren-Stellen	Kritische Höhe für Lawinen-Gefahr	Gefahrenstufe	Lawinenproblem	Gefahren-Stellen	Kritische Höhe für Lawinen-Gefahr
APPENNINO EMILIANO OCCIDENT.		NO INFO	NO SNOW	NO SNOW		NO INFO	NO SNOW	NO SNOW		NO INFO	NO SNOW	NO SNOW
APPENNINO ROMAGNOLO										NO INFO	NO SNOW	NO SNOW
APPENNINO EMILIANO CENTRALE												

EUROPÄISCHE LAWINENGEFAHRENSKALA

EUROPEAN AVALANCHE WARNING SERVICE



LAWINENPROBLEM



HINWEISE







Der Tagestemperaturanstieg erfordert eine gründliche Zeiteinteilung der Skiwanderung, so dass das Überqueren des Steilhanges besonders während der wärmsten Stunden des Tages vermieden werden kann. Meteomont empfiehlt Lvs-Gerät, Lawinenschaufel und Sonde mitzunehmen

Sektoren EMILIANISCHER APENNIN







WETTERVORHERSAGE vom - LAWINENLAGEBERICHT - AUSGESTELLT AM 22.03.2019 um 14:00

herausgegeben von der **Wetterdienst der Luftwaffe**







Teilsektor APPENNINO EMILIANO OCCIDENT.

Höhen-Lage		23/03/2019 h6:00	23/03/2019 h12:00	23/03/2019 h18:00	24/03/2019 h6:00	24/03/2019 h12:00	24/03/2019 h18:00
1000	Wind	02 Knoten von N/Ost	03 Knoten von N/Ost	01 Knoten von N/Ost	01 Knoten von N/Ost	02 Knoten von Ost	02 Knoten von S/West
	Temperaturen	+06 °C	+11 °C	+09 °C	+08 °C	+12 °C	+10 °C
	Gefühlte Temperatur	6 °C	11 °C	10 °C	9 °C	12 °C	10 °C
2000	Wind	08 Knoten von Ost	07 Knoten von N/Ost	07 Knoten von Ost	03 Knoten von Süd	04 Knoten von West	03 Knoten von S/West
	Temperaturen	+07 °C	+06 °C	+07 °C	+06 °C	+06 °C	+07 °C
	Gefühlte Temperatur	4 °C	3 °C	5 °C	5 °C	4 °C	6 °C
3000	Wind	06 Knoten von Ost	06 Knoten von N/Ost	06 Knoten von Ost	03 Knoten von S/Ost	03 Knoten von Süd	04 Knoten von West
	Temperaturen	+00 °C	+00 °C	+00 °C	+00 °C	+00 °C	+00 °C
	Gefühlte Temperatur	-4 °C	-4 °C	-4 °C	-2 °C	-2 °C	-3 °C
Nullgradgrenze		2900-3100 m.	2900-3100 m.	2900-3100 m.	2900-3100 m.	2900-3100 m.	2900-3100 m.
Wetterphänomen		—	—	—	—	—	—
Wetterlage							

Teilsektor APPENNINO EMILIANO CENTRALE

Höhen-Lage		23/03/2019 h6:00	23/03/2019 h12:00	23/03/2019 h18:00	24/03/2019 h6:00	24/03/2019 h12:00	24/03/2019 h18:00
1000	Wind	02 Knoten von N/Ost	02 Knoten von N/Ost	02 Knoten von Ost	00 Windstille	01 Knoten von N/Ost	02 Knoten von S/West
	Temperaturen	+04 °C	+09 °C	+06 °C	+07 °C	+11 °C	+10 °C
	Gefühlte Temperatur	4 °C	9 °C	6 °C	17 °C	12 °C	10 °C
2000	Wind	08 Knoten von N/Ost	07 Knoten von Ost	08 Knoten von Ost	03 Knoten von S/Ost	03 Knoten von S/West	04 Knoten von West
	Temperaturen	+06 °C	+05 °C	+06 °C	+06 °C	+06 °C	+07 °C
	Gefühlte Temperatur	3 °C	2 °C	3 °C	5 °C	5 °C	6 °C
3000	Wind	07 Knoten von N/Ost	08 Knoten von Ost	08 Knoten von Ost	02 Knoten von S/Ost	02 Knoten von S/West	04 Knoten von West
	Temperaturen	+00 °C	+00 °C	+00 °C	+00 °C	+00 °C	+00 °C
	Gefühlte Temperatur	-4 °C	-4 °C	-4 °C	-1 °C	-1 °C	-3 °C
Nullgradgrenze		3000-3200 m.	2800-3000 m.	2900-3100 m.	2900-3100 m.	2900-3100 m.	2900-3100 m.
Wetterphänomen		—	—	—	—	—	—
Wetterlage							

Teilsektor APPENNINO ROMAGNOLO

Höhen-Lage		23/03/2019 h6:00	23/03/2019 h12:00	23/03/2019 h18:00	24/03/2019 h6:00	24/03/2019 h12:00	24/03/2019 h18:00
1000	Wind	04 Knoten von Nord	05 Knoten von Nord	03 Knoten von Nord	02 Knoten von Nord	01 Knoten von N/Ost	04 Knoten von S/West
	Temperaturen	+05 °C	+07 °C	+08 °C	+07 °C	+10 °C	+12 °C
	Gefühlte Temperatur	3 °C	5 °C	7 °C	7 °C	11 °C	11 °C
2000	Wind	11 Knoten von N/Ost	10 Knoten von Ost	06 Knoten von Ost	02 Knoten von Ost	01 Knoten von Süd	03 Knoten von West
	Temperaturen	+06 °C	+06 °C	+08 °C	+06 °C	+07 °C	+08 °C
	Gefühlte Temperatur	2 °C	3 °C	6 °C	6 °C	8 °C	7 °C
3000	Wind	10 Knoten von N/Ost	08 Knoten von Ost	07 Knoten von Ost	03 Knoten von Ost	01 Knoten von West	03 Knoten von S/West
	Temperaturen	+01 °C	+00 °C	+00 °C	+00 °C	+00 °C	+00 °C
	Gefühlte Temperatur	-4 °C	-4 °C	-4 °C	-2 °C	1 °C	-2 °C
Nullgradgrenze		3000-3200 m.	2900-3100 m.	2900-3100 m.	2900-3100 m.	2900-3100 m.	2900-3100 m.
Wetterphänomen		—	—	—	—	—	—
Wetterlage							

LEGENDE WETTERPHÄNOMENE

— Keine Wetterphänomene  Nebel  Dunst  Schwacher regen  Moderater Regen  Starker Regen  Gewitter



Schwacher
Schneefall



Moderater
Schneefall



Starker Schneefall

LEGENDE WETTERLAGE



Heiter



Wolkenlos



Bewölkt



Stark bewölkt



Bedeckt

Sektoren EMILIANISCHER APENNIN

LAWINENLAGEBERICHT - AUSGESTELLT AM 22.03.2019 um 14:00

herausgegeben von der **Servizio METEOMONT dell'ARMA dei CARABINIERI**
in Zusammenarbeit mit dem **Wetterdienst der Luftwaffe**

Manuell aufgezeichnete Messwerte am 22.03.2019

Messstationen	Ort	Höhe (Mslm)	Schneehöhe (cm)	Schneefall innerhalb von 24 Stunden (cm)	Temperatur Min. (°C)	Temperatur Max. (°C)	Witterungsbedingungen
PASSO PENICE	BOBBIO (PC)	1195	0	0	0	+8	Niederschlagsfrei
PIAN CAVALLARO	RIOLUNATO (MO)	1840	43	0	N.P.	N.P.	Niederschlagsfrei
LAGO DELLA NINFA	SESTOLA (MO)	1550	9	0	N.P.	N.P.	Niederschlagsfrei
RIFUGIO CAVONE	LIZZANO IN BELVEDERE (BO)	1416	25	0	-3	+3	Niederschlagsfrei
FANGACCI - MONTE FALCO	SANTA SOFIA (FC)	1450	9	0	-2	+5	Niederschlagsfrei
RIFUGIO BIANCANEVE	VERGHERETO (FC)	1380	9	0	-2	+6	Niederschlagsfrei

(*) Messdaten im Gelände